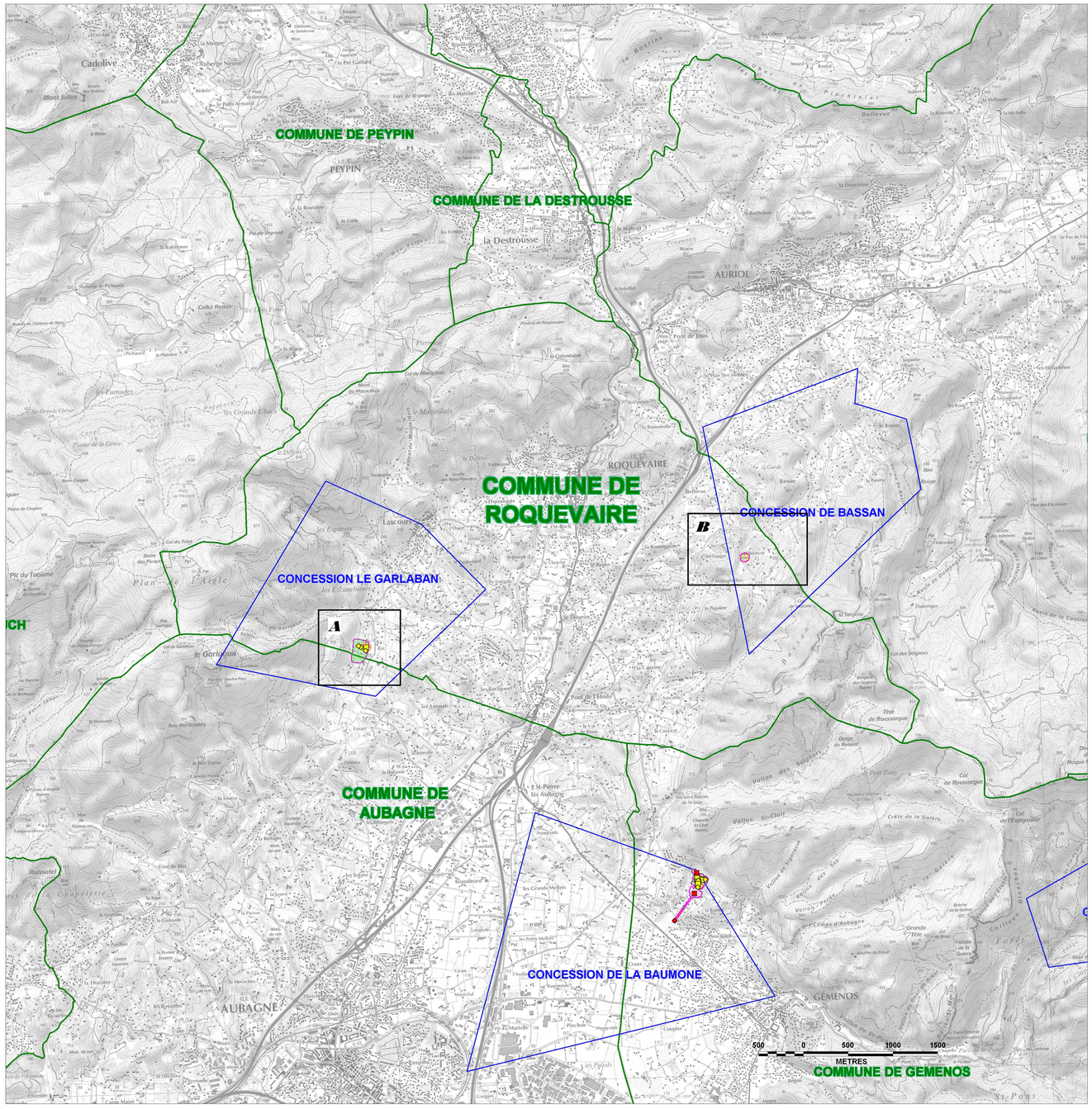

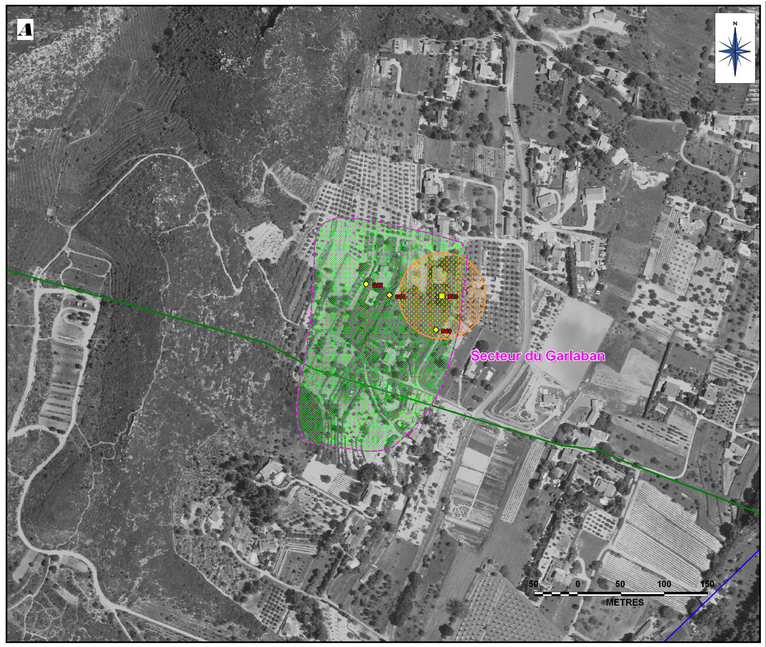

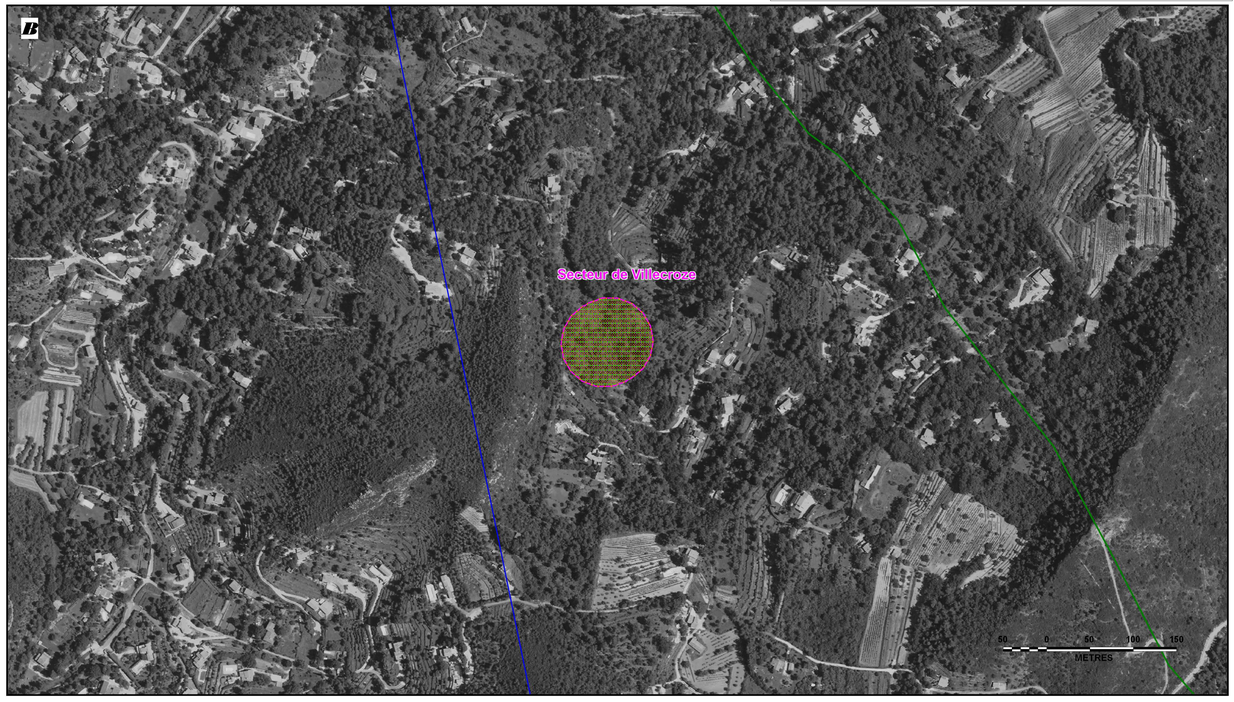

DREAL PROVENCE-ALPES-CÔTE-D'AZUR

Exploitations Lignitifères Provençales

Bouches du-Rhône et Var

COMMUNE DE ROQUEVAIRE (13)

ANNEXE C5 - CARTE DES ALÉAS "MOUVEMENTS DE TERRAIN"

OUVRAGES DEBOUCHANT AU JOUR

- Puits/Cheminée matérialisé(e)
- Puits/Cheminée localisé(e)
- Galerie matérialisée
- Galerie localisée
- Descenderie matérialisée
- Descenderie localisée

ENVELOPPE DES TRAVAUX

- Emprise de travaux avérés
- Zone potentiellement affectée par des travaux miniers
- Tranchée

LIMITES ADMINISTRATIVES

- Limite de Commune
- Limite de Concession

NIVEAUX D'ALEA

- Fort
- Moyen
- Faible

TYPE D'ALEAS

- Effondrement localisé
- Effondrement localisé sur puits
- Tassement
- Glissement superficiel

GEODERIS

Fond cartographique : BD ORTHO® de 2011 utilisée conformément aux dispositions prônes par le protocole IGN - MEDAD - MAP de Septembre 2008

- Rapport S2016/021DE-16PAC22020 - Mai 2016 -